

**SPORTS
UNLIMITED®**



Singletrailový ráj Alp

davos.ch/leto
davos.ch/bike

 **DAVOS®
KLOSTERS**



SVĚTOVÝ REKORD ENDURA V DAVOS KLOSTERS

SJEZD 20 845 VÝŠKOVÝCH METRŮ V ALPSKÉM RÁJI SINGLTREKŮ

Síť stezek o délce přes 700 kilometrů znamená, že v regionu Davos Klosters mají bikeři na horských kolech z čeho vybírat. Můžete jednoduše projet všechny stezky, stejně jako to udělali Ralph Van den Berg a Silvan Marfurt při své misi za světovým rekordem.

Žádný trail dvakrát a žádná elektrokola: věrní těmto pravidlům vytvořili 20. července 2021 dva amatérští horští cyklisté Ralph Van den Berg a Silvan Marfurt nový světový rekord. Oba sjeli v Davos Klosters celkem 20 845 metrů během 16 hodin.

Výběr cíle nebyl náhodný, protože Davos Klosters je známý svou rozsáhlou a všestrannou sítí stezek a také «Original Bahnentour» s využitím horských drah a lanovek. Ta posloužila jako inspirace pro pokus o světový rekord.

«S přibližně 10 000 metry klesání je Bahnentour mou absolutně nejoblíbenější trasou v Davos Klosters. Jel jsem ji několikrát předem, abych se na ni připravil,» říká Ralph Van den Berg.

Podařilo se. Bylo to takhle:

Dvojice vyrazila ve čtyři hodiny ráno. Každý sjezd na nové trase jeli bez zastávky. Časový harmonogram byl extrémně napjatý. Přesně po 16 hodinách jízdy na trailu a po železnici ukazoval přístroj GPS sestup o 20 845 výškových metrů. Podařilo se! Přitom překonali oficiální světový rekord na jedné trati o dalších 229 metrů klesání.

Světový rekord se švýcarskou tradicí

Světový rekord na jedné trati má dlouholetou tradici a běžně jej stanovovali švýcarští jezdci. Thomas Giger a Rene Wildhaber nastavili v roce 2010 původní laťku na 12 555 metrů sjezdu. O tři roky později Giger společně s Thomasem Frischknechtem vylepšili svůj vlastní rekord na 13 572 metrů. Poté si o titul ve



Vinschgau řekla dvojčata Gehrigova, Caro a Anita. V roce 2014 zvýšili celkový počet metrů na 15 117. V roce 2016 se Alain Gwerder a Ken Imhasly prodrali ve Wallisu přes hranici 20 000 metrů, dokud je v Davos Klosters oficiálně nepřekonali Silvan Marfurt a Ralph Van den Berg.

TRAIL TICKET

IDEÁLNÍ JÍZDENKA PRO FANOUSHKY ENDURA

Jedna jízdenka, tři úrovně obtížnosti: S jízdenkou Trail Ticket si můžete vyzkoušet ty nejlepší singltreky, které Davos Klosters nabízí. Jízdenka vám také umožní využití systému horských železnic a lanovek, díky kterému můžete šetřit energii mezi jízdami. Udělejte si čas a poznejte legendární Davos Klosters Bahnentour. Modrá, červená a černá trasa nabízejí spoustu zábavy na tratích. Vyberte si obtížnost, jaká vám vyhovuje. A pak už jen: «Šťastnou cestu!»



ČERVENÁ TRASA

Tato cyklotrasa nabízí zkušeným cyklistům atraktivní singltreky a spoustu metrů sjezdu na výborně připravených stezkách. Lahůdkou je úsek na legendární stezce Alps Epic Trail Davos.

Obtížnost	Střední
Délka	69.8 km
Stoupání/ klesání	↑ 404 m / ↓ 4'207 m
Fitness	★ ★ ★ ★ ☆ ☆
Technika	★ ★ ★ ★ ☆ ☆
Zkušenosti	★ ★ ★ ★ ☆ ☆
Krajina	★ ★ ★ ★ ★ ★
Sjízdne od	června do října



MODRÁ TRASA

Krásná cyklotrasa se skládá převážně ze šotolinových sjezdů, občasných lehkých stoupání a singltrekových pasáží pro začátečníky. Tato trasa je vhodná pro rodiny a začátečníky s malými zkušenostmi se singltreky.

Obtížnost	Snadná
Délka	33.1 km
Stoupání/ klesání	↑ 234 m / ↓ 2'354 m
Fitness	★ ★ ☆ ☆ ☆ ☆
Technika	★ ★ ☆ ☆ ☆ ☆
Zkušenosti	★ ★ ★ ★ ☆ ☆
Krajina	★ ★ ★ ★ ★ ★
Sjízdne od	června do října



ČERNÁ TRASA

Enduro trasa v Davos Klosters je absolutní nutností pro ambiciózní a zkušené bikery. S více než 6 300 metry sjezdu a 90 % trasy tvořené singltreky je to sjezd přesně pro vás. Chcete ještě víc? Vydejte se na «Original Bahnentour» s využitím horských železnic a lanovek.

Obtížnost	Obtížné
Délka	88.7 km
Stoupání/ klesání	↑ 634 m / ↓ 6'317 m
Fitness	★ ★ ★ ★ ★ ★
Technika	★ ★ ★ ★ ★ ★
Zkušenosti	★ ★ ★ ★ ★ ★
Krajina	★ ★ ★ ★ ★ ★
Sjízdne od	června do října





ALPS EPIC TRAIL DAVOS

NEJDELŠÍ A NEJOCEŇOVANĚJŠÍ SINGLTREK VE ŠVÝCARSKU

Tato jedinečná stezka byla organizací IMBA označena za první modelovou stezku Epic ve Švýcarsku a patří mezi nejlepší stezky pro horská kola na světě, neboť 80 % jejích tras tvoří singltreky.

Na začátku stoupá až k Sertig Dörfli, odkud na jezdce čeká stoupání na Rinerhorn. Stezky pak vedou lesy, přes louky a podél horských potoků do alpské vesnice Davos Monstein, přes Jenisberg a pak se táhnou podél potoka Landwasser až do Filisuru.

Kontrolní seznam

- Poslední pivní zastávka před nebem! Vychutnejte si místní pivo z pivovaru v Monsteínu.
- Zajděte si na oběd do hospody Besenbeizli v Jenisbergu a vychutnejte si místní pochoutky
- Fozozastávka u imponantního viaduktu Landwasser



Hlavní přednosti

- Výhled z Jakobshornu přes údolí Sertig na stezku pro horská kola
- Nekonečné singltreky z Rinerhornu do Monsteínu
- Zvýšený faktor zábavy zaručen díky převážně odděleným cyklistickým / turistickým trasám mezi Jakobshornem, Sertigem a Äbirüggem

Trasa

Jakobshorn – Sertigtal – výstup na Äbirügg – Rinerhorn – Nidel Löffel – Hauderalp – Oberalp – Jenisberg – stanice Wiesen – Filisur

Vzdálenost, převýšení

- 40,1 km
- Převýšení 916 m
- 2 401 metrů klesání

Nejlepší roční období

červenec až polovina října



BAHNENTOUR

10 000 METRŮ SINGLTREKU

Maximální adrenalinový zážitek. Vystoupejte na horu s pomocí osmi samostatných lanovek a vleků a pak si proklestěte cestu dolů téměř 10 000 metrů po různých single trailech – není divu, že «Bahnentour» vzbuzuje tolik emocí.

Pokud do své túry zahrnete i jízdu po železnici, můžete absolvovat cyklistickou túru s téměř 10 000 metry sjezdu. Ti nejzdatnější cyklisté zvládnou «Bahnentour» za jeden den. Túru však lze absolvovat i v několika etapách, například během dvou dnů. Máte zaručenou stejnou úroveň požitku, jen s několika přestávkami navíc, abyste si mohli s přáteli vychutnat nepřekonatelnou krásu zdejší přírody.

Hlavní přednosti

- Více singltreků se sem už prostě nevejde
- Stezka z Weissfluhjoch do Davos Wolfgang přes Meierhofer Täli
- Flow trať na Chörbschhornu

Vzdálenost, převýšení

- 81 km
- 635 metrů stoupání
- 10 000 metrů klesání

Nejlepší roční období

červenec až polovina října

Důležité:

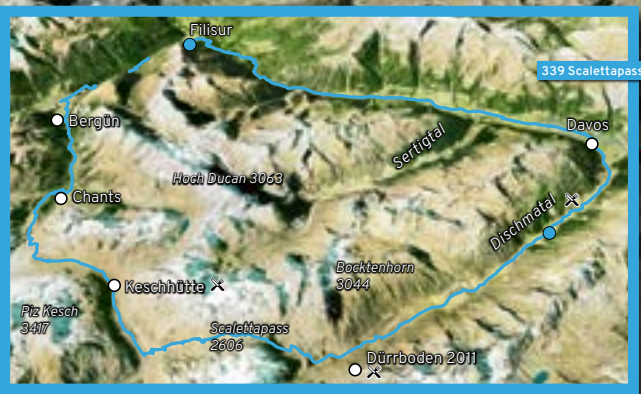
- Nikdy nejezděte dvakrát po stejné trase a užijte si celých 10 000 metrů sjezdu
- Nezapomeňte: Objednejte si předem pizzu k obědu na lanové dráze Parsenbahn.
- Après-Biking u Davoského jezera

REZERVUJTE SI NABÍDKU ZDE:
bahnentour.bike



LEGENDA

- Bike Help Point
- Prodejna jízdních kol
- Bike park / sjezdovka
- IMBA Epic Model Trail
- Restaurace
- Lanovka
- Gondola
- Sedačková lanovka
- Lanová dráha



SINGLE TRACK - CYKLISTICKÁ MAPA

Tato mapa zobrazuje pouze značené cyklotrasy v okolí Davos Klosters a Prättigau. Informace o zbývající síti tras naleznete v jednotlivých mapách pro horská kola.

Švýcarská mapa singltreků v okolí Davos Klosters (měřítko 1:50 000)
 Online: davos.ch/bike, klosters.ch/bike, singletrailmap.ch
 Ke koupi na místě v informačních centrech, bike hotelech, knihkupectví a sportovních obchodech.

Kapesní mapa Davos Klosters
 K dostání zdarma u všech lanovek a vleků a v informačních centrech.

Trasy ke stažení
 Přesné popisy tras, informace o túrách a GPS trasy: davos.ch/bike, klosters.ch/bike & trailforks.com

277 Valcaus	
Výchozí bod	Seewis village
Vzdálenost/převýšení	15 km/800 m
Stupeň/úroveň zdatnosti	■■■■□□ / ■■■■■□

278 Danusa	
Výchozí bod	Grüsch
Vzdálenost/převýšení	35 km/1,550 m
Stupeň/úroveň zdatnosti	■■■■□□ / ■■■■■□

279 Pendlatrail	
Výchozí bod	Grüsch
Vzdálenost/převýšení	9 km/1,250 m downhill
Stupeň/úroveň zdatnosti	■■■■■■ / ■■■■■□

322 World Monument Salginatobel Bridge	
Výchozí bod	Schiers
Vzdálenost/převýšení	28 km/1,000 m
Stupeň/úroveň zdatnosti	■■■■□□ / ■■■■■□

323 Alp Valpun	
Výchozí bod	Pany
Vzdálenost/převýšení	24 km/1,300 m
Stupeň/úroveň zdatnosti	■■■■□□ / ■■■■■□

324 Fideriser Heuberge	
Výchozí bod	Fideris
Vzdálenost/převýšení	23 km/1,350 m
Stupeň/úroveň zdatnosti	■■■■□□ / ■■■■■□

325 Furna Trimmis Alp	
Výchozí bod	Grüsch
Vzdálenost/převýšení	53 km/1,800 m
Stupeň/úroveň zdatnosti	■■■■□□ / ■■■■■□

326 Bova	
Výchozí bod	Pany
Vzdálenost/převýšení	15 km/600 m
Stupeň/úroveň zdatnosti	■■■■□□ / ■■■■■□

327 Alp Meder	
Výchozí bod	Küblis
Vzdálenost/převýšení	20 km/1,150 m
Stupeň/úroveň zdatnosti	■■■■□□ / ■■■■■□

328 Malfeis	
Výchozí bod	Küblis
Vzdálenost/převýšení	12 km/560 m
Stupeň/úroveň zdatnosti	■■■■□□ / ■■■■■□

329 Alp Casanna	
Výchozí bod	Klosters
Vzdálenost/převýšení	22 km/1,050 m
Stupeň/úroveň zdatnosti	■■■■□□ / ■■■■■□

330 Panorama Ride	
Výchozí bod	Klosters Platz
Vzdálenost/převýšení	140 km/6,800 m
Stupeň/úroveň zdatnosti	■■■■■■ / ■■■■■□

331 Alp Garfiun	
Výchozí bod	Klosters
Vzdálenost/převýšení	19 km/760 m
Stupeň/úroveň zdatnosti	■■■■□□ / ■■■■■□

333 Swiss Bike Masters	
Výchozí bod	Küblis
Vzdálenost/převýšení	120 km/5,000 m
Stupeň/úroveň zdatnosti	■■■■□□ / ■■■■■□

336 Davos Countryside	
Výchozí bod	Davos Wolfgang
Vzdálenost/převýšení	24 km/250 m
Stupeň/úroveň zdatnosti	■■■■□□ / ■■■■■□

332 Parsenn	
Výchozí bod	Tourism & Sport Centre, Davos
Vzdálenost/převýšení	33 km/1,130 m
Stupeň/úroveň zdatnosti	■■■■■■ / ■■■■■□

334 Clavadel Alp	
Výchozí bod	Tourism & Sport Centre, Davos
Vzdálenost/převýšení	15 km/600 m
Stupeň/úroveň zdatnosti	■■■■□□ / ■■■■■□

335 Monstein	
Výchozí bod	Tourism & Sport Centre, Davos
Vzdálenost/převýšení	39 km/1,150 m
Stupeň/úroveň zdatnosti	■■■■□□ / ■■■■■□

337 Davos Valley Tour	
Výchozí bod	Tourism & Sport Centre, Davos
Vzdálenost/převýšení	26 km/520 m
Stupeň/úroveň zdatnosti	■■■■□□ / ■■■■■□

338 Zügen Gorge	
Výchozí bod	Tourism & Sport Centre, Davos
Vzdálenost/převýšení	44 km/1,380 m
Stupeň/úroveň zdatnosti	■■■■■■ / ■■■■■□

339 Scaletta Pass - Keschhütte Lodge	
Výchozí bod	Tourism & Sport Centre, Davos
Vzdálenost/převýšení	68 km/2,550 m
Stupeň/úroveň zdatnosti	■■■■■■ / ■■■■■□

631 Duranna Pass	
Výchozí bod	Tourism & Sport Centre, Davos
Vzdálenost/převýšení	46 km/1,950 m
Stupeň/úroveň zdatnosti	■■■■□□ / ■■■■■□

645 Pischha	
Výchozí bod	Tourism & Sport Centre, Davos
Vzdálenost/převýšení	27 km/1,100 m
Stupeň/úroveň zdatnosti	■■■■■■ / ■■■■■□

646 Chörbschhorn	
Výchozí bod	Tourism & Sport Centre, Davos
Vzdálenost/převýšení	26 km/1,250 m
Stupeň/úroveň zdatnosti	■■■■□□ / ■■■■■□

647 Rinerhorn/Sertig	
Výchozí bod	Tourism & Sport Centre, Davos
Vzdálenost/převýšení	34 km/950 m
Stupeň/úroveň zdatnosti	■■■■□□ / ■■■■■□

«Nejdůležitější je pro mě respekt a spolupráce všech uživatelů stezek»

Mluvili jsme s Joosem Kellerem, vedoucím skupiny Trail Crew Davos. Prozradil, jaká je jeho oblíbená trasa a na co se mohou bikeři těšit letos v létě v Davos Klosters.



Kde jste na cestách nejčastěji?

Neúnavně jezdíme po značených trasách. Jsou úseky, které od nás vyžadují trochu více pozornosti. Mezi ně patří například stezka z Jakobshornu do Sertigu nebo stezka Meierhof. Zejména když jsou tam škrapy, pravidelně saháme po lopatě. Tomu se nevyhneme (smích).

Jak vznikl Trail Crew Davos?

Trail Crew vznikla z iniciativy Destination Davos Klosters v roce 2013. Financují ji horské dráhy, obec Davos a Destination Davos Klosters.

Značené trasy jsou vhodné zejména pro zkušené bikery – co doporučujete nováčkům?

Návštěvu bočních údolí Dischma a Sertig. Nebo trasu přes Wolfgang do Klosters a pak pohodovou jízdu po Rhétské dráze zpět do Davosu.

Tvoje osobní preference: flow trail nebo něco náročnějšího?

Obojí. Rád jedu flow trail, ale potom zase toužím po technicky náročnějších túrách. Důležitá je pro mě rozmanitost. A Davos Klosters nabízí přesně tento mix.

Tvůj zasvěcený tip?

Rád využívám jedinečné nabídky veřejné dopravy v našem regionu a často plánuji výlety napříč destinacemi – např. z Alvaneu do Furcletty, přes Welschtobel a pak zpět do Davosu přes Maienfelder Furgga. Taková túra je prostě sen!

Co si Trail Crew Davos přeje do budoucna?

Aby se na našich stezkách i nadále pohybovalo mnoho milovníků přírody, pěších turistů a cyklistů. Nejdůležitější je pro mě spolupráce respektující všechny skupiny uživatelů stezek. A cyklisté, kteří si váží přírody, jezdí po vyznačených stezkách a s ohledem na lesy, louky i soukromé pozemky. Zkrátka: máme rádi bikery, kteří se na stezkách chovají férově.



Klíčové údaje 2023 o Trail Crew Davos

- údržba 160 km stezek
- 6 členů
- 4'800 pracovních hodin
- 90 vybudovaných překážek
- obnoveny 4 dřevěné mosty
- 80 stromů vykácených ze stezek



DAVOS KLOSTERS PREMIUM CARD

JEDNA KARTA, MNOHO VÝHOD

Ubytování mohou využívat četné výhody již od prvního přenocování v hotelu, rekreačním apartmánu nebo skupinovém ubytování:

Letní program pro hosty

Četné bezplatné a zlevněné aktivity

davos.ch/guest-programmes // klosters.ch/guest-programmes

Lanovky, horské železnice a vleky v Davos Klosters

Výrazně zlevněné jízdenky

Síť veřejné dopravy – zdarma¹

Rhétská dráha

Bezplatné cestování 2. třídou mezi Klosters Dorf – Davos – Filisur (bez kola)

Místní veřejná doprava v Davosu

Bezplatné cestování (2. třída) vlakem a autobusem v **zóně 400, 410, 410**

Navíc bezplatná doprava (vlak, autobus):

– v zóně 440, 442, 444, 446 s prázdninovou adresou v údolí Dischma

– v zóně 450 s prázdninovou adresou v Clavadel

– v zóně 422 s prázdninovou adresou v Monsteinu

– v zóně 450, 452, 454 s prázdninovou adresou v údolí Sertig

– v zóně 422, 424 s prázdninovou adresou ve Wiesenu

Místní veřejná doprava v Klosters

Bezplatné cestování (2. třída) vlakem a autobusem v **zóně 200**

Navíc bezplatná doprava (vlak, autobus):

– v zóně 210 (do Saas) s prázdninovou adresou v Klosters a Saas

davos.ch/premium // klosters.ch/premium

Lanovky a horské železnice v Davos Klosters

Karta Premium Card nabízí hostům bezkonkurenční ceny jízdenek na lanovky a horské železnice již od jejich příjezdu až do dne odjezdu:

Jízdenka	Mezisezona			Hlavní sezona (23.07. – 08.09.2024)		
	Dospělí	Děti ve věku 6–17 let	Děti 0–5 let	Dospělí	Děti ve věku 6–17 let	Děti 0–5 let
Zpáteční cesta (jedna hora) ²	CHF 13.00	CHF 7.00	zdarma	CHF 21.00	CHF 10.00	zdarma
Celodenní jízdenka (více hor) ²	CHF 20.00	CHF 10.00	zdarma	CHF 30.00	CHF 15.00	zdarma
Zpáteční jízdné (Schatzalp) ³	CHF 10.00	CHF 5.00	zdarma	CHF 10.00	CHF 5.00	zdarma
Přeprava kol ⁴	CHF 21.00	CHF 21.00	CHF 21.00	CHF 21.00	CHF 21.00	CHF 21.00

Změna vyhrazena

¹ Přesné informace najdete na davos.ch/premium nebo klosters.ch/premium.

² Platí na následujících horách Davos Klosters a Klosters-Madrisa Bergbahnen AG: Jakobshorn/Davos, Rinerhorn/Davos, Parsenn/Davos, Gotschna/Klosters, Madrisa/Klosters. Parsenn/Davos a Gotschna/Klosters se v létě počítají jako dvě samostatné hory.

³ Nákup zlevněných jednodenních jízdenek není s kartou Premium Card možný.

⁴ Přeprava kol je na horách Davos Klosters zahrnuta v ceně, pokud si ji objednáte přímo v bike hotelu (pokud je k dispozici, objednejte si paušál na kola).

davos.ch/mountains // klosters.ch/mountains



BIKE HOTELY

NA MÍRU POTŘEBÁM VYZNAVAČŮ HORSKÝCH KOL

Bike hotely ve středisku Davos Klosters musí splňovat určitá kritéria:

Služby:

- K dispozici je prostor pro čištění kol s hadicí
- Uzamykatelná úschovna kol
- Dílna pro provádění vlastních drobných oprav
- Bezplatná služba praní cyklistického oblečení
- Zajištění profesionálních průvodců a poradenství při výletech

Stravování:

- Vydatná snídaně formou bufetu a večere přizpůsobené chutím jezdců
- Možnost zajištění obědových balíčků (za malý příplatek).

Speciální nabídky při pobytu na jednu nebo více nocí:

- Trail Days – průvodce pro celodenní výlety v pátek a v sobotu od konce června do konce září zdarma
- Denní jízdenka na přepravu kol je v oblasti Davos Klosters v ceně, když si ji objednáte přímo v hotelu (pokud je k dispozici, objednejte si prosím paušál na kola).
- 10% sleva na půjčení vybavení z Bike Academy Davos

Další informace:

davos.ch/bikehotel

klosters.ch/bikehotel



BIKE HOTELS DAVOS KLOSTERS

GRISCHA – DAS HOTEL DAVOS ★★★★★



Moderní a stylový cyklistický hotel přímo u stanice lanovky Jakobshorn a v blízkosti vlakového nádraží Davos Platz s řadou restaurací, sluneční terasou a útulným barem & lounge. «Vítejte!»

Talstrasse 3, 7270 Davos Platz
+41 81 414 97 97
info@hotelgrischa.ch, hotelgrischa.ch


AMERON DAVOS SWISS MOUNTAIN RESORT ★★★★★



Ameron Swiss Mountain Hotel Davos leží v samém srdci Davosu naproti kongresovému centru. Tato centrální poloha poskytuje ideální výchozí bod pro vaše cyklistické výlety.

Sclaettastrasse 22, 7270 Davos Platz
+41 81 544 19 19
info@ameron-hotel-davos.ch, ameron-hotel-davos.ch


HARD ROCK HOTEL ★★★★★



V Hard Rock Hotelu Davos se síla rock'n'rollu snoubí s krásou švýcarských Alp a poskytne nezapomenutelné zážitky. Zapište si nás do svých plánů ještě dnes, popadněte horské kolo a prozkoumejte nespočet tras s nádhernými výhledy.

Tobelmühlestrasse 2, 7270 Davos Platz
+41 81 415 16 00
info@hrhdavos.com, hardrockhotels.com/davos


SOLARIA SERVICED APARTMENTS ★★★



SOLARIA se nachází u vstupu do údolí Dischma a nabízí komplexní nabídku SERVISOVANÝCH APARTMÁNŮ A DOMŮ. Možnost vaření ve všech apartmánech. Wi-Fi v ceně. Rozlehlý hotel Solaria je rodinným podnikem a je spravován s nadšením a osobním přístupem.

Solariastrasse 4a, 7260 Davos Dorf
+41 81 416 35 35
info@solaria.ch, solaria.ch

KESSLER'S KULM ★★★



Hotel Kessler's Kulm, který se nachází v dokonalé poloze uprostřed nesčetných cyklostezek, vítá hosty uprostřed nejužasnějších alpských scenérií. Početné útulné pokoje a sluneční terasa vybízející k delšímu posezení. Den završíte v sauně v plně prosklené kabině s výhledem na hory na střeše hotelu.

Prättigauerstrasse 32, 7265 Davos Wolfgang
+41 81 417 07 07
info@kessler-kulm.ch, kessler-kulm.ch

HOTEL STRELA ★★★



Hotel Strela, který se nachází v centru města, a přesto má klidnou a slunnou polohu, nabízí ideální výchozí bod pro výlety do hor.

Obere Strasse 39, 7270 Davos Platz
+41 81 417 67 77
hotels@mountainhotels.ch, mountainhotels.ch

HOTEL OCHSEN 2 ★★★



Vše, co potřebujete: nadstandardní 3hvězdičkový komfort v moderních dvoulůžkových pokojích s bezplatným Wi-Fi a hotelovým barem v centrální poloze. Hotel se nachází přímo u lanovky na Jakobshorn.

Talstrasse 12, 7270 Davos Platz
+41 81 417 67 77
hotels@mountainhotels.ch, mountainhotels.ch

HOTEL OCHSEN ★★




Jednoduchá dovolená na kole v centru Davosu s bezplatnou Wi-Fi a skvělou večeří ve vlastním hotelovém steakhousu.

Talstrasse 10, 7270 Davos Platz
+41 81 417 67 77
hotels@mountainhotels.ch, mountainhotels.ch

BIKE HOTELS DAVOS KLOSTERS


DAVOS YOUTHPALACE



Mládežnická ubytovna Davos Youthpalace vás přivítá stylově v přestavěném sanatoriu přímo na stezkách s nádherným výhledem na graubündenské vrcholy. Úspěšný den strávený jízdou na rychlých sjezdových tratích završíte setkáním v baru.

Horlaubenstrasse 27, 7260 Davos Dorf
+41 81 410 19 20
davos@youthhostel.ch, youthhostel.ch/davos

SPENGLERS INN DAVOS



Spenglers Inn nabízí jednoduché pokoje s vlastní koupelnou a bezplatnou Wi-Fi v centru města. Za pár minut se dostanete na Jakobshorn nebo k lanovce Schatzalpbahn.

Tobelmühlestrasse 2, 7270 Davos Platz
+41 81 415 16 00
info@spenglersinn.ch, spenglersinn.ch

SPORT-LODGE KLOSTERS



Jednoduchý cyklistický hotel s dvoulůžkovými pokoji, rodinnými pokoji a apartmány s kuchyní na sportovním místě a s osvěžujícím zahradním posezením. Typická švýcarská snídaně "Zmorgen" se širokou nabídkou. Zaručujeme vám spoustu tipů a doporučení ohledně cyklistiky.

Doggilochstrasse 36, 7250 Klosters
+41 81 422 12 56
welcome@sport-lodge.ch, sport-lodge.ch

Impresum

Fotografie

Martin Bissig (1, 2-3, 4-5, 16), Christian Egelmaier (7), DDO/Carmen Wenger (10), Trail Crew/Bruno Kälin (11), Trail Crew/Joos Keller (11), Hotels Davos Klosters (14-15)

Texty

Destination Davos Klosters

Vydavatel

Destination Davos Klosters,
Talstrasse 41, 7270 Davos Platz

Disclaimer

Za tiskové chyby, omyly či neúplnosti v tomto vydání neneseme odpovědnost.



DESTINATION DAVOS KLOSTERS

davos.ch/leto // davos.ch/bike
info@davos.ch // +41 81 415 21 21

facebook.com/DavosKlostersBike
instagram.com/DavosKlosters





Světově nejlepší návštěvnícký program

Sporty, dobrodružství, rodina, kultura:
700 zážitků – např. paddleboard.

davos.ch/guest-programmes
klosters.ch/guest-programmes

 **DAVOS®
KLOSTERS**